Zniszczenia Warszawy w 1939 roku.

Fotografie Antoniego Snawadzkiego

Fotografie autorstwa Antoniego Snawadzkiego ze zbiorów Instytutu Pamięci Narodowej

Tło i mapy: *Plan Warszawy 1930*, ze zbiorów Biblioteki Publicznej m.st. Warszawy - Biblioteki Głównej Województwa Mazowieckiego (http://mbc.cyfrowemazowsze.pl)

Ruiny zniszczonych kamienic przy ul. Franciszkańskiej (prawdopodobnie po północnej stronie między ul. Nalewki i ul. Bonifraterską).

INSTYTUT PAMIĘCI NARODOWEJ

Kamienice między placem Krasińskich i ul. Nowiniarską (pl. Krasińskich 6/8/10 - ul. Nowiniarska 1/3/5) - widok części północnej z placu w kierunku wschodnim.

INSTYTUT PAMIĘCI NARODOWEJ

Budynki przy ul. Wierzbowej - widok z placu Teatralnego. Od prawej: fragment kamienicy Petiscusa (ul. Wierzbowa róg Senatorskiej), dalej zburzona kamienica Dmuszewskiego.

INSTYTUT PAMIĘCI NARODOWEJ

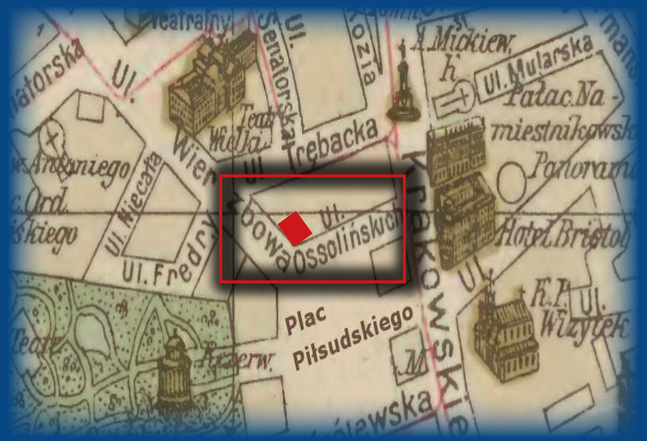

Zniszczona zabudowa północnej pierzei placu Piłsudskiego - widok w kierunku północnym. Widoczne ruiny spalonych kamienic przy ul. Wierzbowej 2 i ul. Ossolińskich 8.

INSTYTUT PAMIĘCI NARODOWEJ

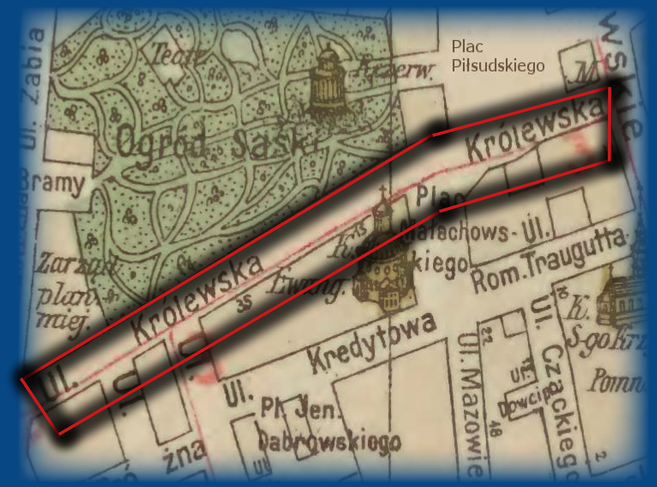

Wypalone domy przy ul. Królewskiej.

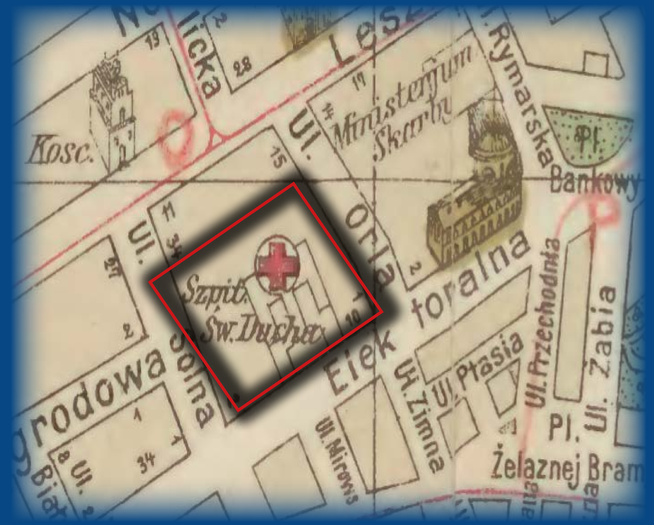

Spalone tylne pawilony Szpitala Św. Ducha przy ul. Elektoralnej 12.

INSTYTUT PAMIĘCI NARODOWEJ

Zniszczona kamienica przy ul. Rynkowej (współcześnie rejon Parku Mirowskiego).

INSTYTUT PAMIĘCI NARODOWEJ

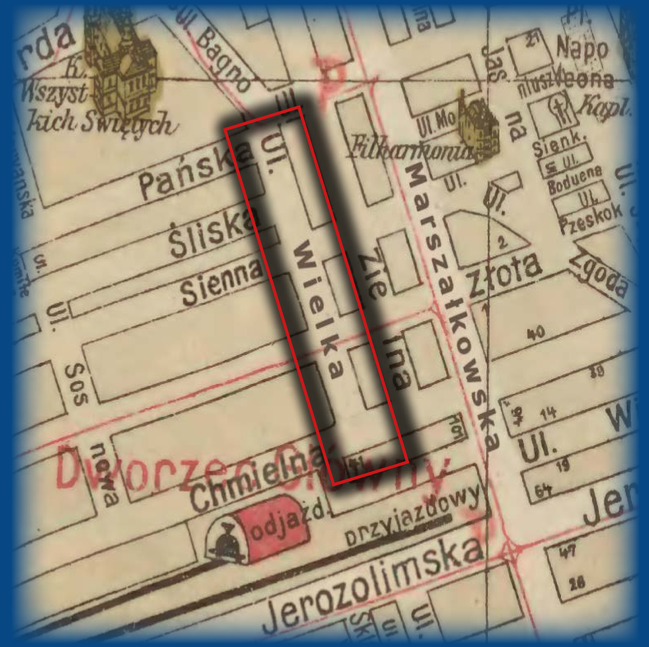

Ruiny zniszczonych budynków przy obecnie nieistniejącej ul. Wielkiej (współcześnie okolice placu Defilad).

INSTYTUT PAMIĘCI NARODOWEJ

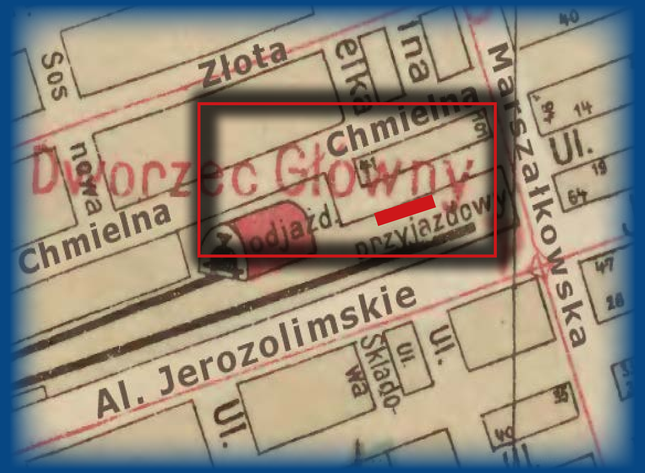

**Okolice Dworca Głównego.
Na pierwszym planie zniszczony budynek tzw. „Nowej Poczekalni” dawnego Dworca Wiedeńskiego, za nim tylna fasada Hotelu „Astoria”. W tle po lewej zabudowa wzdłuż ul. Chmielnej.**

INSTYTUT PAMIĘCI NARODOWEJ

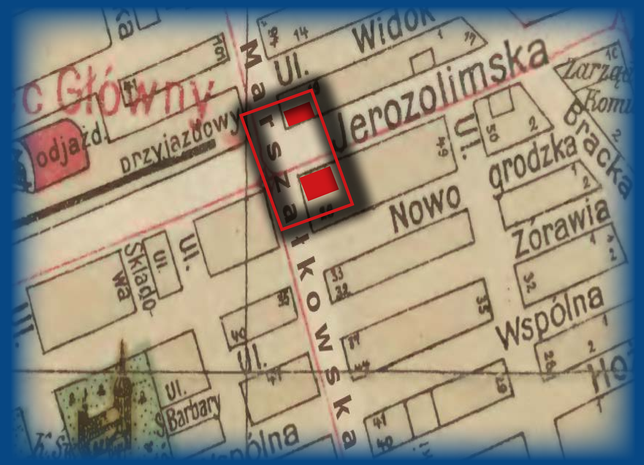

Budynek Orbisu (Al. Jerozolimskie 33 róg ul. Marszałkowskiej 98) - widok w kierunku północnym. Po lewej w głębi kamienica Lothego (Al. Jerozolimskie 34/36 róg ul. Marszałkowskiej 100).

INSTYTUT PAMIĘCI NARODOWEJ

Częściowo zburzony budynek przy ul. Emilii Plater.

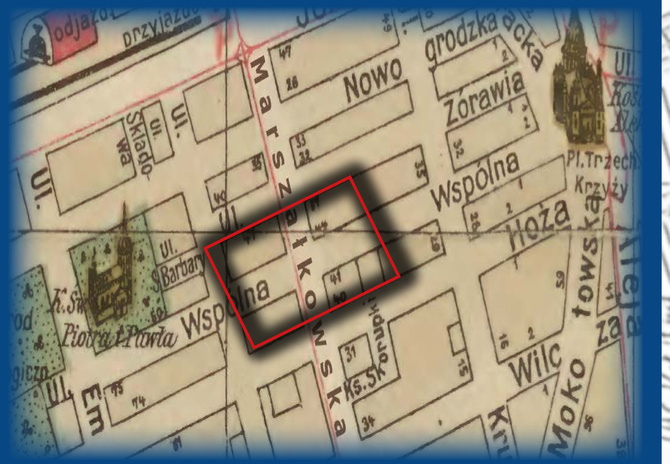

Ruiny zniszczonych budynków na rogu ul. Marszałkowskiej i Wspólnej - widok pod kątem przez ulicę.

INSTYTUT PAMIĘCI NARODOWEJ

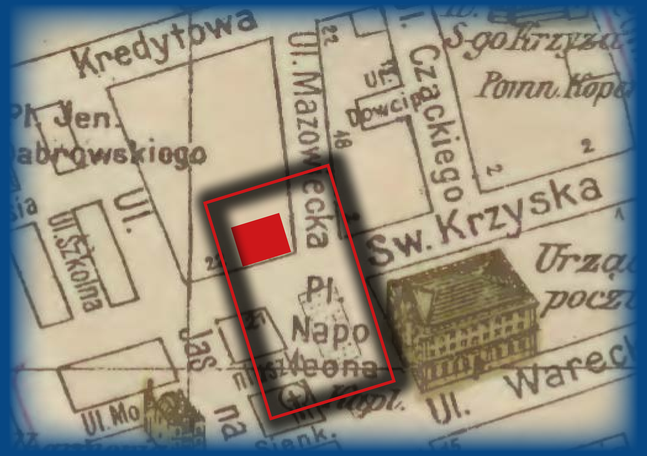

Spalona kamienica hr. Ostrowskiego na rogu ul. Świętokrzyskiej i Mazowieckiej - widok z pl. Napoleona (obecnie pl. Powstańców Warszawy).

INSTYTUT PAMIĘCI NARODOWEJ

Zniszczone domy po północnej stronie ul. Ordynackiej - widok prawdopodobnie z rogu ul. Kopernika. Na końcu tzw. Dom Miłosierdzia, w tle po prawej budynek Konserwatorium Muzycznego.

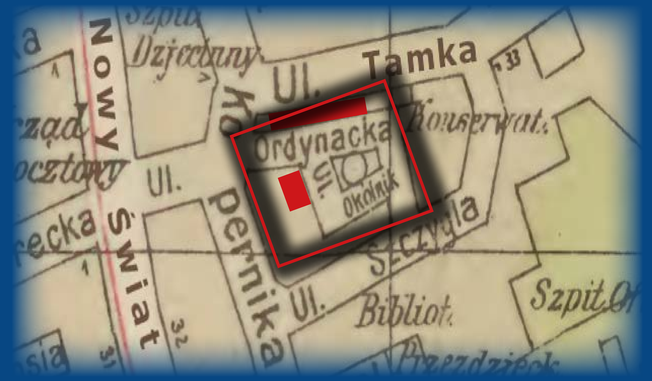

Zniszczone budynki przy ul. Ordynackiej i Okólnik.

INSTYTUT PAMIĘCI NARODOWEJ

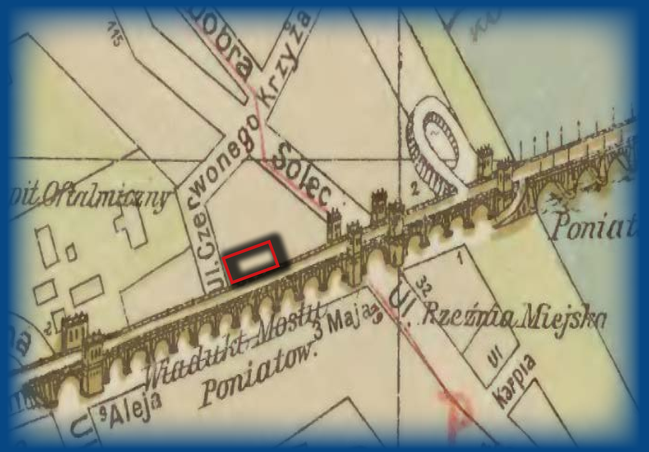

Uszkodzone kamienice przy alei 3 Maja.

INSTYTUT PAMIĘCI NARODOWEJ

Zniszczony budynek Szkoły Powszechnej przy ul. Szerokiej (obecnie ul. ks. Ignacego Kłopotowskiego)

INSTYTUT PAMIĘCI NARODOWEJ

Zniszczone domy przy ul. Zamoyskiego.

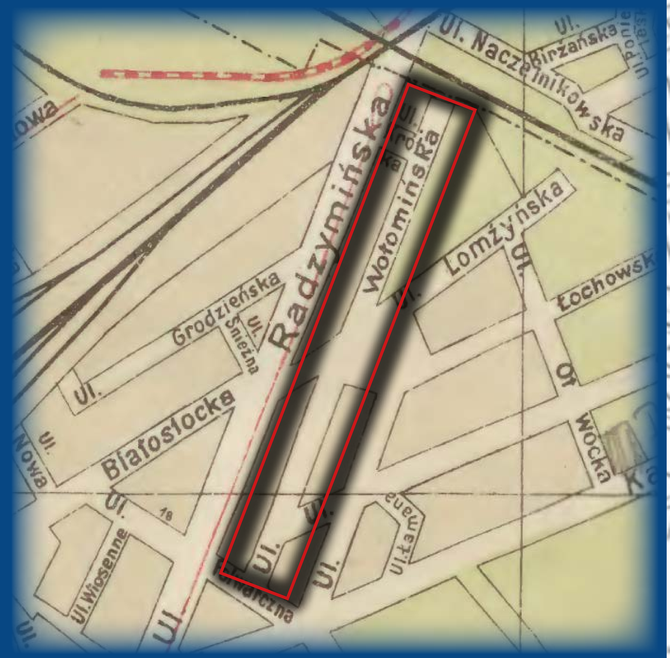

Ruiny domów przy ul. Wołomińskiej.

INSTYTUT PAMIĘCI NARODOWEJ